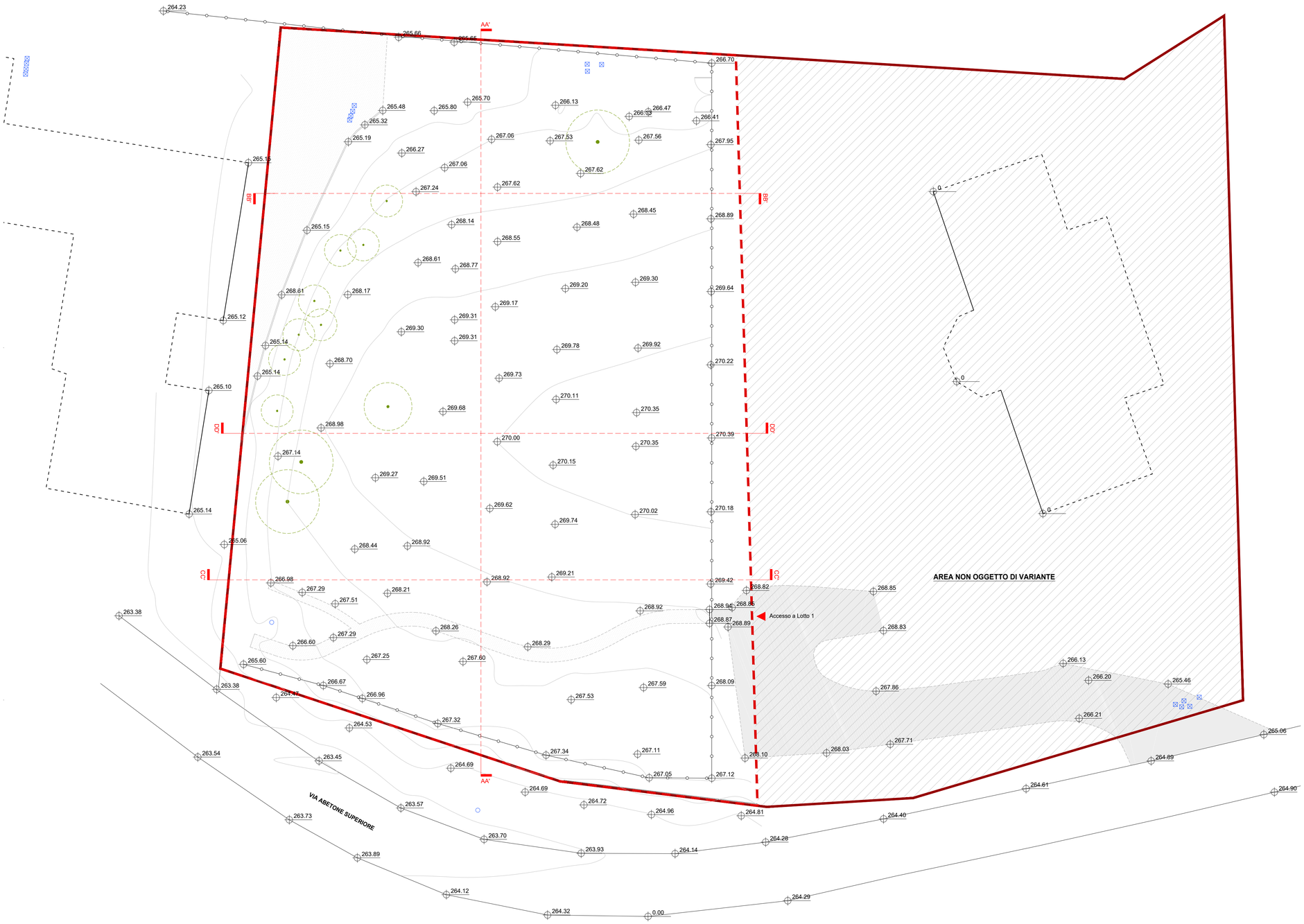

Rilievo planoaltimetrico Lotto 1 - Scala 1:200

Profilo longitudinale AA'

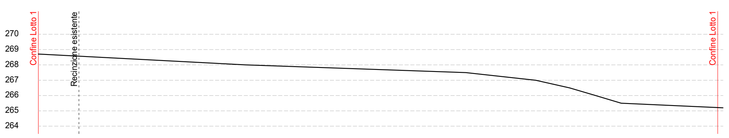

Profilo trasversale BB'

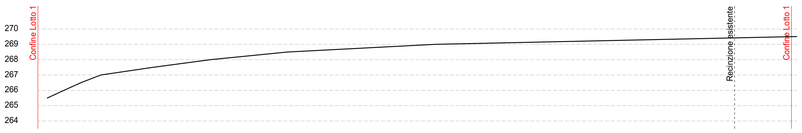

Profilo trasversale CC'

Profilo trasversale DD'

LEGENDA

- Perimetro del Comparto AN.3b
- Perimetro sub-comparto Lotto 1 Area oggetto di variante
- Area non oggetto di variante
- ±0.00 Quote altimetriche
- Percorso carrabile privato comune ai due lotti
- Percorso in ghiaia drenante
- Alberature esistenti
- Pozzetti esistenti
- Pali esistenti

COMUNE DI MARANELLO

PROVINCIA DI MODENA

Variante al Piano Particolareggiato di iniziativa privata denominato "La Svolta"

Via Abetone Superiore - Comune di Maranello - Località San Venanzio
Foglio 23 Mappali 85,406,407,408,409

COMMITTENTE

Giovanna Candeli
Via Abetone Superiore 194
41053 Maranello (MO)

PROGETTAZIONE ARCHITETTONICA

Ing. Francesco Bursi

Via Torre 5 - 41121 Modena
email: info@ateamprogetti.com
tel. +39 059 7114689

Team di progetto
Arch. Lucia Bursi
Arch. Elena Fiocchi

ATEAM progetti sostenibili

INQUADRAMENTO

NOME FILE:	ELABORATO DA:	APPROVATO DA:	OGGETTO:
GSV_VAR_T_02_Rilievo planoaltimetrico.dwg	EF	FB	**Variante al Piano Particolareggiato di iniziativa privata denominato "La Svolta"**
CARTELLA:		PROTOCOLLO: 182	Via Abetone Superiore Maranello (MO) - località San Venanzio

REV.	DATA	NOTE

TITOLO ELABORATO: Rilievo planoaltimetrico

SCALA: 1:200

DATA: 31/01/2023

N. ELABORATO **T02**